

Strategický rozvojový plán obce Hýskov

2025-2035



1 Obsah

1	ÚČEL A SMYSL DOKUMENTU	2
1.1	Metodika zpracování.....	3
2	ANALYTICKÁ ČÁST	4
2.1	Charakteristika obce.....	4
2.2	Struktura půdního fondu.....	5
2.3	Klimatická charakteristika.....	5
2.4	Historie	6
2.5	Obyvatelstvo	7
2.6	Spolky, sdružení, členství	8
2.7	Současný stav obce	10
2.8	SWOT analýza.....	12
3	STRATEGICKÁ ČÁST	14
3.1	Zachování kulturního dědictví.....	14
3.2	Doprava a veřejný prostor	16
3.3	Urbanistické projekty	18
3.4	Občanská vybavenost a kulturní zázemí	21
3.5	Místní správa.....	27
4	ZDROJE FINANCOVÁNÍ	28
5	ZÁVĚR.....	28
6	SCHVALOVACÍ DOLOŽKA.....	29

1. ÚČEL A SMYSL DOKUMENTU

Strategický plán rozvoje obce Hýskov (dále jen „Strategický plán“) je základní plánovací (koncepční) dokument obce, který na základě podrobné analýzy území (dosavadní vývoj obce, demografický a ekonomický stav obce, slabé a silné stránky obce, aj.) formuluje představy o budoucnosti obce a definuje hlavní směry rozvoje obce v rámci stanoveného časového horizontu v období 2025 – 2035. Strategickým plánem jsou pro hlavní oblasti života stanoveny cíle, priority a konkrétní opatření pro naplnění těchto cílů. Úkolem strategického plánu je zformulovat představy o budoucnosti obce, definovat a zkoordinovat společné zájmy obce, obyvatel obce a podnikatelských subjektů tak, aby bylo dosaženo celkové prosperity obce. Obec Hýskov dosud postupovala ve svém investování podle schváleného dokumentu „Místní program obnovy vesnice“ a dále postupuje dle schváleného rozpočtu na daný rok a dle schváleného střednědobého výhledu obce.

Strategický plán rozvoje obce je v souladu s celostátní koncepcí, jako je Národní rozvojový plán a Strategie regionálního rozvoje ČR, a také se strategickým plánem NUTS 2 Střední Čechy a SO ORP Beroun. Strategický rozvojový plán je střednědobý až dlouhodobý dokument sloužící jako rámec pro rozhodování, koordinaci projektů a mobilizaci zdrojů. Nejde pouze o dokument úředníků, ale o nástroj, který umožňuje občanům, spolkům, podnikatelům i obecnímu úřadu společně směřovat k moderní, udržitelné a živé obci. Tento dokument bude průběžně aktualizován – doporučuje se revize každé 2–3 roky s ohledem na dosažené výsledky, nové výzvy i dostupné finanční zdroje.

1.1 Metodika zpracování

Strategický plán rozvoje obce byl zpracován v souladu s doporučenou metodikou tvorby programu rozvoje Ministerstva pro místní rozvoj České republiky, zejména byla využita elektronická metodická podpora tvorby rozvojových dokumentů obcí, která vychází z vládní strategie Efektivní veřejná správa a přátelské veřejné služby (Smart Administration). Aplikovaná metodika jednoznačně formuluje strukturu programu rozvoje obce a popisuje proces jeho tvorby. Zaměřuje se na první etapu plánovacího cyklu (procesu strategického plánování a řízení), tj. na tvorbu programu rozvoje obce. Současně se však dotýká i dalších etap – podpory realizace a vyhodnocování programu rozvoje obce.

Graf: Základní struktura programu rozvoje obce (PRO)



2. ANALYTICKÁ ČÁST

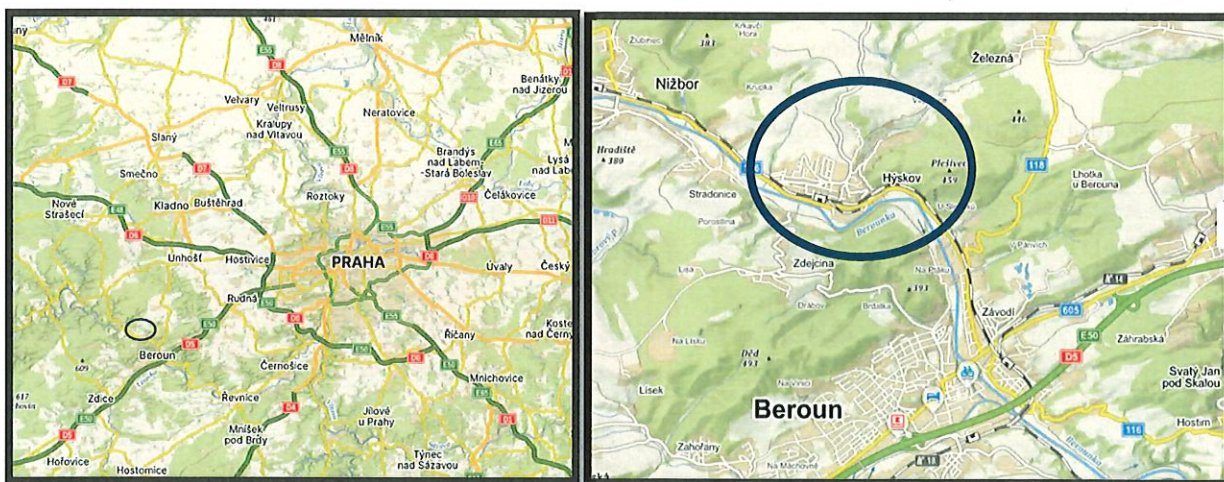
Analytická část se skládá ze dvou kapitol. První je charakteristika obce, která obsahuje zhodnocení současné situace, včetně vývoje jednotlivých oblastí života obce, a je členěna do sedmi kapitol - území, demografická situace, hospodářství a ekonomika obce, infrastruktura, vybavenost, životní prostředí a správa obce. Druhá kapitola je zpracována na základě SWOT analýzy a tvoří východiska pro část návrhovou.

2.1 Charakteristika obce

Obec Hýskov se nachází ve Středočeském kraji v okrese Beroun, přibližně tři kilometry severozápadně od Berouna v údolí řeky Berounky. Rozkládá se na ploše zhruba 6,4 km² a žije zde okolo 2 200 obyvatel s TP v obci. Díky poloze u řeky a blízkosti CHKO Křivoklátsko má obec atraktivní přírodní prostředí s bohatými lesními porosty a možností rekreace. Historie Hýskova sahá až do roku 1088, kdy je poprvé písemně doložen jako majetek Vyšehradské kapituly. V minulosti hrála významnou roli těžba a zpracování železné rudy, o čemž svědčí i název připojené osady Stará Huť. Obec byla součástí historických cest mezi Karlštejnem a Křivoklátem, což jí dodávalo strategický význam. V současnosti má Hýskov základní občanskou vybavenost – školu, školku, sportoviště, knihovnu i obecní úřad, v obci 2x týdně ordinuje praktická lékařka. Dopravní dostupnost zajišťuje železniční trať Beroun – Rakovník i autobusové spojení. Díky blízkosti Berouna obec nabízí klidné bydlení s dobrou dostupností do města a postupně přitahuje nové obyvatele.

Krajina kolem Hýskova je tvořena především lesy a loukami, místy se zde nachází orná půda. Obec leží v mírně teplé klimatické oblasti s průměrnou roční teplotou kolem 9–10 °C. Vzhledem k poloze u Berounky je obec citlivá na riziko povodní, což se odráží i v povodňových plánech a ochraně území. Obec Hýskov je obec s bohatou historií, zajímavou polohou v malebném přírodním prostředí a stabilním rozvojem. Spojuje tradici venkovského života s dostupností městských služeb v nedalekém Berouně, což z ní činí atraktivní místo k bydlení i rekreaci.

Obrázek: Poloha obce na mapě



2.2 Struktura půdního fondu

Graf ukazuje strukturu využití pozemků v obci Hýskov k 1. 1. 2024. Největší část tvoří orná půda, která zabírá téměř polovinu katastru (45,8 %). Významný podíl představují také

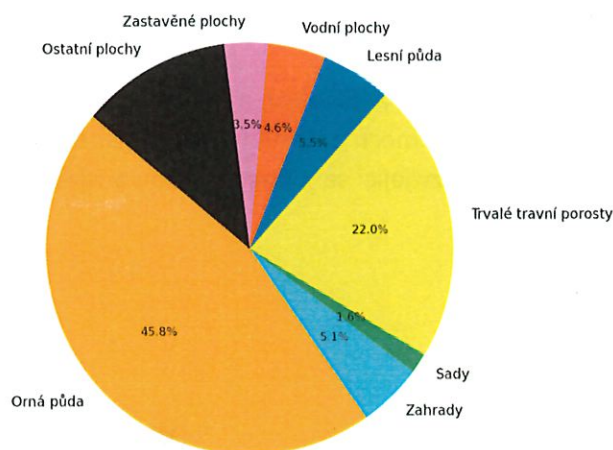
Druh pozemku	Plocha	Zastoupení
Orná půda	293,5 ha	45,8 %
Zahrady	32,5 ha	5,1 %
Sady	10,0 ha	1,6 %
Trvalé travní porosty	141,0 ha	22,0 %
Lesní půda	35,4 ha	5,5 %
Vodní plochy	29,6 ha	4,6 %
Zastavěné plochy	22,7 ha	3,5 %
Ostatní plochy	75,7 ha	11,9 %
Celková výměra k.ú.	640,4 ha	100,0 %

trvalé travní porosty s 22 %, což dokládá zemědělský charakter krajiny.

Lesní půda tvoří 5,5 % a vodní plochy 4,6 %, což souvisí s polohou obce u řeky Berounky. Zahrady a sady

mají dohromady pouze 6,7 %, takže podíl drobného zahradničení a ovocnářství je poměrně malý. Zastavěné plochy zabírají jen 3,5 %, což znamená, že obec je stále převážně venkovského rázu.

Významnou položkou jsou ostatní plochy s 11,9 %, kam spadají komunikace, veřejná prostranství či nevyužívané plochy. Celkově je z grafu patrné, že Hýskov má silně venkovský charakter, ale zároveň disponuje vyváženým podílem přírodních i sídelních ploch.



2.3 Klimatická charakteristika

Obec Hýskov leží v nadmořské výšce cca 230–270 m n. m. v mírně zvlněné pahorkatině CHKO Křivoklátsko. Dle klimatické klasifikace ČHMÚ spadá do mírně teplé klimatické oblasti MT11.

Teplota vzduchu

Průměrná roční teplota: 9–10 °C.

Letní teploty: průměr 17–19 °C, 40–55 letních dnů ročně, 5–10 tropických dnů.

Zimní teploty: –1 až +1 °C, 70–90 mrazových dnů, 15–25 ledových dnů (klesající trend).

Srážky

Roční úhrn srážek: 550–650 mm.

Počet dní se srážkami nad 1 mm: 90–110.

Nejvíce srážek padá v červnu–srpnu, nejméně v lednu–březnu.

Sněhová pokrývka

Počet dní se sněhovou pokrývkou: 20–40 ročně.

Sněhová vrstva často přerušovaná oblevami; dlouhodobě ubývá.

Vítr

Průměrná rychlost větru: 2–3 m/s.

Převládající směry: západní a jihozápadní.

Silnější vítr zejména v zimním období.

Sluneční svit

Roční sluneční svit: 1650–1800 hodin.

Nejsslunečnější období: květen–srpen.

Shrnutí

Hýskov má klima typické pro střední Čechy: teplá léta, mírné a krátké zimy, střední srážkový úhrn, mírné větrné podmínky a vysoký počet slunečných hodin. Klima se otepluje, přibývá horkých dnů a ubývá dnů se sněhem.

2.4 Historie

Obec Hýskov patří mezi nejstarší sídla Berounska. První písemná zmínka pochází z roku 1088, kdy ji český král Vratislav II. daroval Vyšehradské kapitule. Poloha u řeky Berounky podmínila život i hospodářství zdejších obyvatel. Kromě zemědělství hrála v historii obce významnou roli těžba a zpracování železné rudy, což dokládá i název připojené osady Stará Huť (sloučené s Hýskovem roku 1961).

Ve středověku Hýskov ležel na Královské cestě spojující Prahu, Karlštejn a Křivoklát, a měl tak i strategický význam. V novověku se obyvatelé živil převážně prací na polích, v lomech a v průmyslových podnicích v okolí. Od 20. století se obec postupně mění na moderní sídlo s rozvíjející se infrastrukturou a zázemím pro bydlení i rekreaci, přičemž si zachovává venkovský charakter.

Významné osobnosti:

František Nepil (1929–1995) – prozaik a mistr laskavého humoru. V Hýskově žil a často do něj situoval své fejetony a vyprávění. Dokázal citlivě popsat krásu obyčejného života i drobné příběhy venkovského prostředí. Společně s Otou Pavlem vtiskl Hýskovu výraznou stopu v české literatuře.



Ota Pavel (1930–1973) – spisovatel, novinář a sportovní reportér. Do svých povídek přenesl prostředí Berounky a zdejší přírody, které znal z dětství a mládí. Jeho vzpomínky na rybaření, krajinu a lidi v okolí Hýskova patří k nejkrásnějším obrazům české literatury 20. století.



Josef Jungmann (1773–1847) – významný český jazykovědec a představitel národního obrození. Přestože v Hýskově přímo nepůsobil, během svých cest po Berounsku toto území navštěvoval a zmiňoval ve svých zápiscích.



Vedle těchto osobností je Hýskov spojen i s řadou místních kronikářů, učitelů a kulturních pracovníků, kteří se zasloužili o uchování historie a rozvoj obce. Vymezení řešeného území

2.5 Obyvatelstvo



Rok	Počet obyvatel
2010	1 750
2015	1 850
2018	1 807
2020	1 940
2022	2 014
2024	2 075
2025	2 075

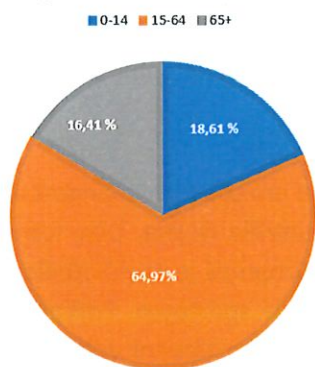
Graf vývoje počtu obyvatel obce Hýskov mezi lety 2010 až 2025 jasně dokládá, že obec prochází obdobím stabilního růstu. V roce 2010 zde žilo přibližně 1 750 obyvatel, což byla hodnota odpovídající menší venkovské obci. Postupně se ale Hýskov začal rozrůstat, a to především díky své výhodné poloze v blízkosti Berouna a dobré dopravní dostupnosti do Prahy. Tento trend vedl k tomu, že v roce 2015 počet obyvatel překročil 1 850, a po mírném kolísání v roce 2018 (kdy byl zaznamenán drobný pokles na 1 807 obyvatel) nastal zřetelný nárůst.

Od roku 2018 se populace obce začala zvyšovat výrazněji. V roce 2020 dosáhl Hýskov již téměř 1 940 obyvatel a v roce 2022 překročil hranici 2 000 obyvatel. K roku 2024 a 2025 se počet stabilizoval na hodnotě kolem 2 075 obyvatel. Z těchto údajů je patrné, že za posledních 15 let se Hýskov rozrostl o více než 300 osob, což je na poměry menší obce významný přírůstek.

Hlavní příčinou tohoto růstu není pouze přirozený přírůstek obyvatelstva, tedy převaha narozených nad zemřelými, ale především migrace. Do obce se stěhuje stále více lidí, kteří hledají klidné bydlení v blízkosti přírody, ale zároveň chtějí mít zajištěnou dostupnost městských center. Tento trend je typický pro obce v zázemí velkých měst, především Prahy.

Růst počtu obyvatel s sebou nese také nové výzvy a potřeby – obec musí investovat do občanské vybavenosti, školství, dopravní infrastruktury a volnočasových aktivit. Na druhou stranu větší počet obyvatel posiluje místní komunitu, podporuje spolkový život a přispívá k ekonomickému rozvoji.

Koláčový graf znázorňuje věkovou strukturu obyvatel Hýskova k roku 2023. Největší část tvoří lidé v produktivním věku 15–64 let (přibližně 64,97 % všech obyvatel), což odpovídá 1 358 osobám.



Děti a mládež do 14 let představují asi 18,61 % populace (389 osob), zatímco senioři nad 65 let tvoří přibližně 16,41 % obyvatel (343 osob).

0-14	389	18,61%
15-64	1358	64,97%
65+	343	16,41%
	2090	

Z těchto údajů vyplývá, že Hýskov má poměrně mladou a aktivní populaci, s výrazným zastoupením rodin s dětmi. Podíl seniorů je sice nižší, ale postupně narůstá, což klade důraz na rozvoj sociálních a zdravotních služeb.

Naopak vysoký podíl lidí v produktivním věku je pro obec pozitivní, protože posiluje pracovní sílu i komunitní život.

2.6 Spolky, sdružení, členství, partnerství

Obec Hýskov má své sdružení, komise a spolky. Mezi Radou zřízené komise patří:

- **Kulturní komise**
- **Komise pro životní prostředí**

Mezi spolky pak patří:

- **FK Hýskov**
- **Klub seniorů Hýskov**
- **Myslivecký spolek Kluk**
- **Sbor dobrovolných hasičů**
- **Tenis club Hýskov**
- **SDH Hýskov**
- **TJ Prefa Hýskov**

V obci Hýskov působí několik spolků a sdružení, které významně přispívají k životu místní komunity a podílejí se na kulturním, sportovním i společenském dění. Jedním z nejstarších a nejvýznamnějších je Sbor dobrovolných hasičů Hýskov, který se stará nejen o požární ochranu a pomoc při mimořádných událostech, ale také pravidelně pořádá společenské akce, soutěže a zapojuje se do kulturního života obce. Hasiči v Hýskově mají dlouhou tradici a jsou pevnou součástí místní komunity.

Hasiči mají významnou členskou základnu i mezi dětmi a mládeží od 3 do 18 let. Dětské kolektivy se věnují sportovní činnosti a také dalším volnočasovým aktivitám. Obnovená činnost mladých hasičů se datuje od roku 2005 a z původních několika jedinců je nyní do činnosti zapojeno na 70 dětí, a to nejen z Hýskova. Mladí i dospělí hasiči se pravidelně zapojují do činnosti obce a jsou její integrovanou součástí.

Další aktivní složkou je Myslivecké sdružení „Kluk“ Hýskov, které se zaměřuje na myslivost, péči o lesy, ochranu zvěře a pořádání mysliveckých akcí. Myslivci se starají o krajinu a přispívají k ochraně přírody v okolí obce, zároveň pořádají tradiční hony a společenská setkání. Významnou roli v životě starších občanů hraje Klub seniorů Hýskov, který zajišťuje společenské vyžití, pravidelné schůzky, zájezdy nebo kulturní programy. Tento spolek pomáhá předcházet sociální izolaci seniorů a podporuje jejich aktivní zapojení do života obce. Na kulturní akce se zaměřuje také Kulturní komise Hýskov, která funguje při obecním úřadu. Komise organizuje kulturní a společenské akce, koordinuje činnost místních spolků a podílí se na přípravě obecních slavností, výstav nebo koncertů.

V Hýskově působí i Spolkové a informační centrum, které poskytuje zázemí pro spolkovou činnost a slouží jako informační bod pro občany i návštěvníky. Sídlí v rodném domě Františka Nepila. Díky tomu mají spolky prostor pro své aktivity a obec podporuje jejich činnost. Neméně významný je také Fotbalový klub Hýskov (FK Hýskov), který sdružuje především děti a mládež, ale i dospělé sportovce. Fotbalový klub pořádá tréninky, zápasy a turnaje, čímž nabízí obyvatelům možnost aktivního trávení volného času a přispívá k rozvoji sportovní kultury v obci. Dohromady tyto spolky a sdružení vytvářejí pestrý a bohatý společenský život v Hýskově. Podílejí se na rozvoji komunity, podporují tradice a nabízejí obyvatelům širokou škálu aktivit, které přispívají k soudržnosti obce.

Členství

- Obec Hýskov je členem **Místní akční skupiny Mezi Hrady, z.s.**
- Dále je členem **Mikroregionu Hudlicko**

Význam členství

1. MAS Mezi Hrady

Členství v MAS umožňuje Hýskovu využívat podpory pro rozvoj venkova, pro získávání dotací na projekty zaměřené na infrastrukturu, kulturní aktivity, cestovní ruch apod. Hýskov jako člen této MAS má možnost podílet se na společné strategii regionálního rozvoje, což může přinést finanční prostředky i koordinaci s okolními obcemi. Členství v MAS pomáhá získávat finanční prostředky u na pořádání sportovních akcí SDH Hýskov.

2. Mikroregion Hudlicko

Díky členství v mikroregionu Hýskov spolupracuje s dalšími okolními obcemi v oblasti společného plánování, koordinace služeb a akcí, propagace regionu, správy infrastruktury a případně i společných projektů (například v oblasti dopravy, odpadového hospodářství, turistického značení). Spolupráce v mikroregionu posiluje možnosti efektivního využívání zdrojů a řešení širších problémů, které přesahují hranice jedné obce.

Příklady projektů v Hýskově spojených s MAS / Mikroregionem

Název projektu	Popis / účel	Poznámky
Workcamp – Hýskov 2024	Jedná se o projekt realizovaný ve spolupráci s MAS Mezi Hrady a organizací INEX-SDA. Cílem bylo uspořádat zážitkový tábor pro děti ve věku 7-14 let. Aktivity zahrnovaly hry a volnočasové programy.	Projekt řešil komunitní a volnočasové vyžití, zapojení dobrovolníků i dětí – příklad participativního projektu MAS.
Revitalizace plochy Fr. Nepila	V roce 2022 byla na ulici Františka Nepila vytvořena volnočasová zóna s herními a edukačními prvky a odpočinkovou plochou.	Tento projekt je uveden v sekci „Dotace“ na webu obce, což naznačuje, že mohl být podpořen prostředky z MAS / regionálních dotací.
Elektronická úřední deska	V rámci dotací byla instalována elektronická úřední deska na obecním úřadě, která zlepšuje informovanost obyvatel.	Menší, spíše tzv. „publicita“ projekt, ale ukazuje, jak obec využívá dotační prostředky pro veřejné služby.
Projekty školy	Základní škola a Mateřská škola Ledňáček Hýskov je zapojena do více programů: „Ovoce do škol“, „Mléko do škol“, „Obědy dětem“, Operační program Jan Amos Komenský (projekty jako školní asistent, rozvoj pedagogů, inovativní vzdělávání žáků), projekty komunitního setkávání apod.	Tyto projekty jsou vzdělávací povahy a jsou často podporovány širšími dotačními programy, které mohou být součástí aktivit MAS či mikroregionálních priorit.

Název projektu	Popis / účel	Poznámky
Projekty SDH Hýskov	MAS Mezi Hrady pravidelně podporuje noční soutěž mladých hasičů v požárním útoku. Originální sportovní akce, na kterou se v polovině června sjíždí několik set dětí ze Středočeského kraje i hl. m. Prahy.	Spolupráce s MAS Mezi Hrady trvá již 5 let a díky finančnímu příspěvku je možné dát drobnou odměnu každému soutěžícímu.

Partnerství

Obec Hýskov je partnerem neziskové organizace Berounsko z.s., které pronajímá prostory SIC a v rámci spolupráce se snaží propagovat muzeum Františka Nepila.

2.7 Současný stav obce

Infrastruktura obce Hýskov

1 Školství a vzdělávání

- V obci funguje Základní škola Hýskov, která zajišťuje výuku prvního stupně, disponuje školní družinou ve třech odděleních. V roce 2025 obec Hýskov poprvé ve své historii otevřela první šestý ročník, zároveň se otevírá další nová velká škola s kapacitou 290 žáků.
- Škola má moderní vybavení (IT technika, dataprojektory, interaktivní tabule) a zapojuje se do vzdělávacích projektů jako „Šablony II.“ apod.
- V roce 2020 byla dokončena nová příjezdová cesta s chodníky před školou, což zvýšilo bezpečnost dětí při příchodech do školy.
- V roce 2021 byla dokončena nová jídelna, tělocvična.

2 Komunikace a doprava

- Obec je z hlediska dopravního poměrně dobře napojena — doprava vlaková, autobusová, zajištění MHD a napojení na Beroun a plzeňskou dálnici je také samozřejmostí.
- Konceptně se také řeší opravy místních komunikací, opravy autobusových zastávek či doplňování přechodů.
- Obec při rekonstrukcích místních komunikací dbá na dopravní zklidňování a zvyšování bezpečnosti pěších.

3 Sítě a základní služby

- Pozemky v Hýskově mají přístup k veřejnému vodovodu, kanalizaci, plynu a elektřině (230/400V).
- Obec plánuje další rozvoj infrastruktury v oblasti školství i v dalších veřejných službách. Např. koncepce rozvoje školství, která je jedním z dlouhodobých investičních záměrů obce.

4 Veřejné finance a rozpočet

- V obecním rozpočtu jsou významné investice naplánované pro rozvoj školství (rozšíření základního školství 1.-9 třída, rekonstrukce budovy ZŠ na ulici Školní, postupné rekonstrukce a doplnění vybavení v MŠ Družstevní, U Statku, či rozšíření dětské skupiny).
- Další položky rozpočtu pokrývají životní prostředí, veřejnou správu, tělovýchovu a zájmovou činnost, což reflektuje širší spektrum potřeb infrastruktury.

Silné stránky a výzvy infrastruktury

Silné stránky

- Dobrá dopravní dostupnost — možnost využití vlaku, autobusu a silničních spojení je pro obyvatele výhodou, obzvláště pro ty, kteří dojíždějí do práce mimo obec.
- Modernizace školních zařízení a zvyšování bezpečnosti, například nová příjezdová cesta před školou a chodníky, zlepšování učebních pomůcek a technologií.
- Vyčleněné značné finanční prostředky na školství a vzdělávání v rozpočtu obce, což ukazuje prioritu v těchto oblastech.

Výzvy

- Potřeba pokračovat v opravách a údržbě místních komunikací — zejména chodníků a přechodů pro chodce, které jsou klíčové pro bezpečnost. Při rekonstrukcích pokračovat v procesu vytváření dopravně zklidněných zón.
- S růstem počtu obyvatel roste i tlak na infrastrukturu — potřeba rozšířit kapacity školy, možná i školky, zlepšit parkování, veřejné osvětlení, bezbariérovost apod.
- Zajištění dostatečného financování pro údržbu a rozvoj kanalizace, vodovodů, plynu a rozvodů elektřiny, zvláště při nových výstavbách.

Do budoucna se Hýskov chce zaměřit na pokračující modernizaci dopravní infrastruktury, zejména na opravy chodníků a zlepšení bezpečnosti silničního provozu. Důležité bude také zajistit dostatečnou kapacitu mateřské i základní školy s ohledem na postupně rostoucí počet obyvatel. Obec by chtěla investovat do veřejného prostoru, například do rozšíření parkovacích míst a budování bezbariérových přístupů. Neméně významná bude také péče o životní prostředí, například prostřednictvím efektivnějšího odpadového hospodářství a podpory třídění odpadu.

2.8 SWOT analýza

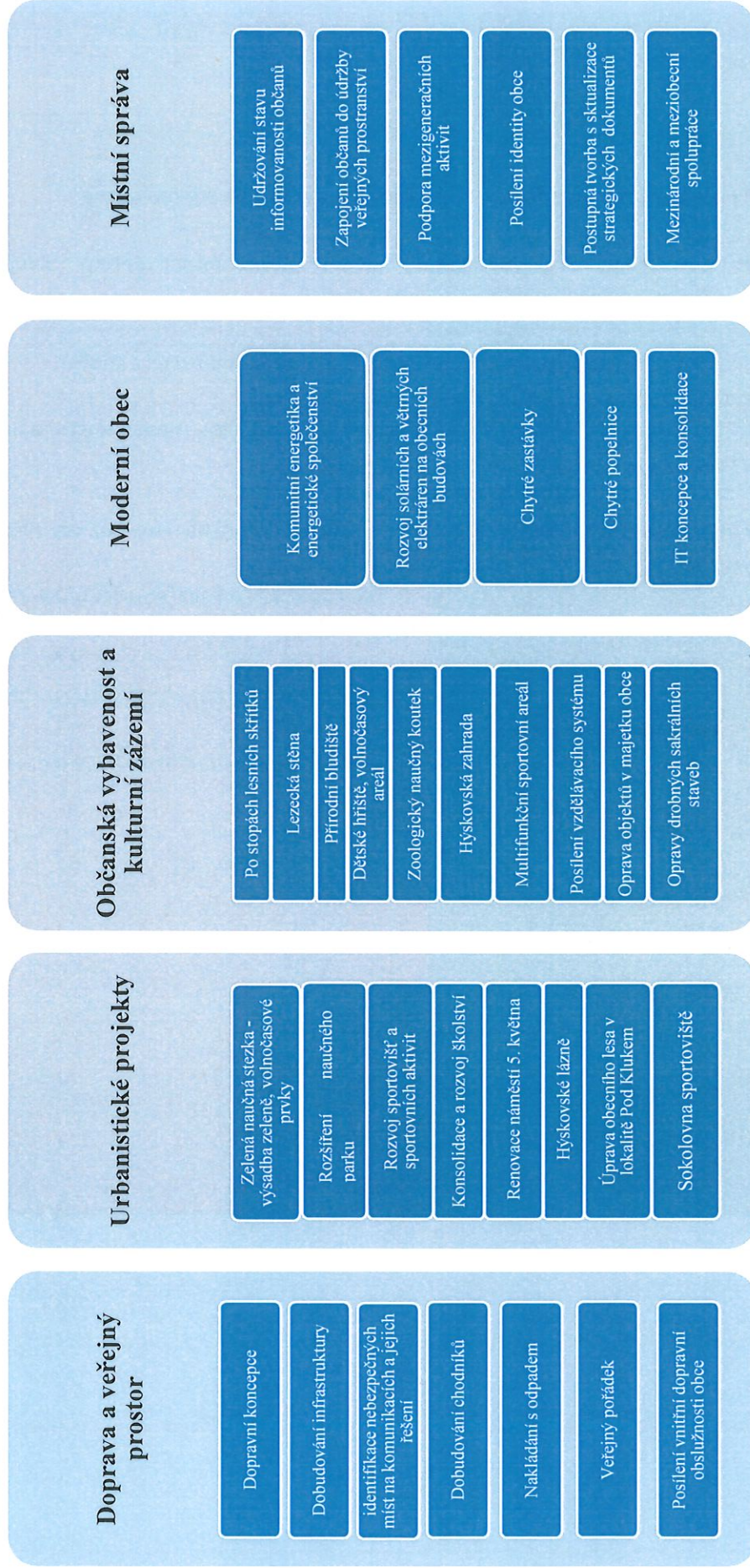
SWOT analýza je metoda, jejíž pomocí je možno identifikovat silné (Strengths) a slabé (Weaknesses) stránky, příležitosti (Opportunities) a hrozby (Threats) týkající se naší obce.

Silné a slabé stránky vyplývají ze zpracované charakteristiky obce a také z výsledků dotazníkového řešení. Příležitosti a ohrožení jsou vnější vlivy, které mohou obci pomoci, nebo se kterými se bude muset obec vypořádat. Ze SWOT analýzy vychází návrh rozvojové vize obce a nastavení cílů, pro jejichž naplnění jsou nastavena opatření. Do zpracování strategického plánu byla zapojena také veřejnost v obci, která měla možnost vyjádřit své názory prostřednictvím dotazníkového šetření. U jednotlivých cílů a projektů budou popsány předpokládané termíny projektování a realizace, financování a spoluúčast na něm.

Silné stránky (S)	Slabé stránky (W)
<p>Výhodná geografická poloha</p> <p>Vysoká atraktivita místa, klidná lokalita</p> <p>Dobrá dopravní obslužnost a dostupnost obce</p> <p>Dostatečná občanská vybavenost a služby pro občany</p> <p>Dokončené inženýrské sítě</p> <p>Vlastní MŠ a ZŠ</p> <p>Základní systém odpadového hospodářství</p> <p>Dostupnost internetu</p> <p>Čisté životní prostředí</p> <p>Nízká úroveň kriminality</p> <p>Pořádání společenských a kulturních akcí</p> <p>Členství ve svazcích obcí a mikroregionu Hudlicko</p> <p>Vysoká míra zapojení obyvatel do akcí obce a spolků</p>	<p>Stav některých místních komunikací a silnic a absence chodníků v některých částech obce</p> <p>Nebezpečné úseky místních komunikací a silnic</p> <p>Nízké procento pracovních příležitostí</p> <p>Absence dešťové kanalizace v některých částech obce</p> <p>Vytápění RD tuhými palivy, nedovolené spalování domovního odpadu včetně plastů</p> <p>Omezené interní finanční zdroje obce pro realizaci větších projektů</p> <p>Nepřihlašování nově přistěhovalých občanů k trvalému pobytu (nižší příjmy obce)</p> <p>Sounáležitost mládeže s obcí a neochota se zapojovat do veřejného dění</p>
Příležitosti (O)	Hrozby (T)
<p>Zlepšení stavu místních komunikací a chodníků</p> <p>Pokračování dopravního zklidňování a humanizace veřejného prostoru</p> <p>Potenciál pro turistiku a cykloturistiku a další sportovní aktivity</p> <p>Rozvoj obce prostřednictvím dotací</p>	<p>Zvyšování náročnosti administrativy v souvislosti s řízením chodu a rozvoje obce</p> <p>Legislativní nestabilita v ČR</p> <p>Zvyšující se intenzita dopravy</p> <p>Zhoršení životního prostředí užíváním nekvalitních paliv</p>

<p>Dobudování dětských hřišť a veřejného volnočasového prostoru pro širokou veřejnost</p> <p>Rozvoj školství</p> <p>Lepší péče o veřejný prostor a prostředí obce</p> <p>Koordinace s okolními obcemi pro využití potenciálu krajiny pro rozvoj cestovního ruchu</p> <p>Vybudování prostorů pro volnočasové aktivity na břehu řeky Berounky</p> <p>Rekonstrukce kulturního domu</p> <p>Podpora podnikání vytvářejících pracovní místa pro naše občany a služby</p> <p>Podpora sociálních služeb v obci pro dané cílové skupiny jako jsou senioři</p> <p>Vytváření odpočinkových míst pro občany a turisty</p> <p>Výstavba víceúčelového sportoviště</p> <p>Rekonstrukce budovy obecního úřadu s bezbariérovým přístupem</p> <p>Využití dotačních titulů pro zlepšení kvality života v obci</p> <p>Zapojení občanů do života obce</p> <p>Zapojení občanů do péče o své okolí</p>	<p>Vznik havarijních stavů silnic a místních komunikací</p> <p>Živelné pohromy</p> <p>Znečištění a ztráta vodního zdroje</p> <p>Ukončení či krach podnikatelských subjektů v obci</p> <p>Zánik zájmových organizací a spolků</p> <p>Náklady na údržbu nemovitostí a obecní techniky</p> <p>Neregulovaná výstavba mimo katastr obce</p> <p>Ztráta finančních zdrojů (dotační tituly, ze státní kasy)</p> <p>Zvýšení intenzity průmyslové aktivity v obci</p> <p>Stále se otevírající řízení kolem Územního plánu obce</p> <p>Demografický vývoj</p>
---	--

3. Strategická část



Každá z výše uvedených oblastí se zaměřuje na konkrétní směry rozvoje obce a ukazuje, jakým způsobem se má v budoucnu zlepšovat kvalita života obyvatel.

V oblasti dopravy a veřejného prostoru se obec soustředí na vytvoření komplexní dopravní koncepce, která zajistí bezpečný a efektivní pohyb osob i vozidel. Důraz je kladen na dobudování infrastruktury, budování bezpečných pěších vazeb a identifikaci nebezpečných míst na komunikacích. Důležitou součástí je také zlepšení nakládání s odpadem, udržování pořádku a posílení dopravní obslužnosti. Orientace na dopravní zklidňování a humanizaci veřejného prostoru.

V rámci urbanistických projektů jsou plánovány investice do volnočasové infrastruktury, například vznik zelené naučné stezky či vyhlídky Hýskov. Zvláštní pozornost se věnuje také sportovištím, renovaci náměstí 5. května nebo obnově Hýskovských lázní. Významný je i plán úprav obecního lesa, které přispějí k lepšímu využití přírodního prostředí.

Občanská vybavenost a kulturní zázemí zahrnuje širokou škálu aktivit od rozvoje volnočasových areálů a dětských hřišť přes zoologický a přírodní naučný koutek až po posílení vzdělávacího systému. Do budoucna se počítá i s opravami obecních objektů a drobných sakrálních staveb, což přispěje k zachování kulturního dědictví obce.

Vize moderní obce se zaměřuje na zavádění nových technologií a ekologických řešení. Patří sem například rozvoj komunitní energetiky, budování solárních a větrných elektráren na obecních budovách nebo zavedení chytrých zastávek a popelnic. Obec se rovněž plánuje posunout směrem k digitalizaci prostřednictvím e-governmentu.

V oblasti místní správy hraje klíčovou roli zajištění dobré informovanosti občanů a jejich aktivní zapojení do péče o veřejná prostranství. Podporovány budou mezigenerační aktivity i posilování identity obce. Postupná tvorba a aktualizace strategických dokumentů pomůže řídit dlouhodobý rozvoj Hýskova. V plánech je i rozvoj mezinárodní a meziobecní spolupráce, která může přinést nové zkušenosti a příležitosti.

Celkově lze říci, že obec Hýskov má jasně definovanou strategii rozvoje, která propojuje praktické potřeby obyvatel se snahou o modernizaci a ekologizaci. Plány pokrývají jak základní infrastrukturu, tak i volnočasové, kulturní a vzdělávací zázemí, což vytváří komplexní přístup k budoucnosti obce.

3.1 Zachování kulturního dědictví

Usilovat o zachování charakteru obce a napomáhat další revitalizaci, jak jednotlivých budov nyní nevyužívaných pro svůj původní účel, tak revitalizaci a zachování nejstarších budov, které díky svému umístění významně ovlivňuje charakter a vzhled obce. Opravit či obnovit stávající drobné památky (kapličky, křížky), případně vyprojektovat rekonstrukci dalších památek spojených s historií jednotlivých obcí.

Revitalizace „Hýskovské plovárny“

- **Popis:** Obnova tradice areálu plovárny a vznik Hýskovských lázní, které by mohly sloužit jako kulturní a komunitní centrum s možností pořádání akcí, výstav či společenských setkání.
- **Přínos:** Zachování historické tradice obce, oživení zanedbaného vzhledu, nové centrum komunitního života.
- **Možné využití:** Kulturní programy, společenské akce, expozice o historii obce.

Obnova drobných památek – kapličky a kříže

- **Popis:** Systematická oprava drobných sakrálních památek v obci a okolí, včetně umístění informačních tabulí s jejich historií.
- **Přínos:** Posílení místní identity, uchování kulturní krajiny, zvýšení atraktivity obce pro návštěvníky.
- **Možné využití:** Součást naučných stezek a turistických tras.

Pamětní místa osobností Hýskova

- **Popis:** Zřízení laviček, soch nebo pamětních desek věnovaných významným osobnostem, které s Hýskovem souvisejí – zejména Otu Pavlovi a Františku Nepilovi.
- **Přínos:** Posílení kulturní identity obce, přiblížení literárního dědictví širší veřejnosti.
- **Možné využití:** Kulturní turistika, vzdělávací projekty, obecní slavnosti.

Oprava a využití nevyužívaných budov

- **Popis:** Revitalizace obecních budov, které již neslouží nebo slouží jen omezeně původnímu účelu, např. kulturní dům
- **Přínos:** Efektivní využití stávající infrastruktury, podpora spolkového a komunitního života.
- **Možné využití:** Klubovna pro spolky, coworkingové centrum, komunitní dílna.

3.2 Doprava a veřejný prostor

Navzdory výhodné poloze je doprava v Hýskově spojena i s několika problémy, které se obec snaží řešit. Mezi hlavní cíle patří zpracování **dopravní koncepce**, která by určila dlouhodobý směr rozvoje dopravy. Významným tématem je **dobudování chybějící infrastruktury**, zejména chodníků a bezpečných a bezbariérových pěších vazeb, které jsou klíčové pro pěší, především děti a seniory. Obec také plánuje **identifikaci dalších nebezpečných míst na komunikacích a jejich systematické řešení**, aby se zvýšila celková bezpečnost. Dopravní zklidňování, bezpečné pěší vazby, humanizace veřejného prostoru...

Další prioritou je **nakládání s odpadem a veřejný pořádek**. V této oblasti je snaha nejen zlepšovat systém svozu a třídění odpadu, ale i zapojovat občany do péče o prostředí, ve kterém žijí. Údržba zeleně, čistota veřejných ploch a estetická stránka obce patří k důležitým aspektům, které utvářejí její obraz. Obec bude podporovat dobrovolnickou péči občanů o veřejný prostor a veřejnou zeleň.

V neposlední řadě se obec zaměřuje na **posílení vnitřní dopravní obslužnosti**. To znamená zlepšení propojení jednotlivých částí obce a pohodlnější dostupnost občanské vybavenosti. Moderní trendy, jako

jsou chytré zastávky, poptávková veřejná doprava nebo ekologické formy dopravy, představují příležitost, jak dopravu v Hýskově v budoucnu zkvalitnit a přizpůsobit potřebám obyvatel.

Dopravní koncepce

Stručný popis projektu: stabilizace dopravní funkce jednotlivých pozemních komunikací, preference pobytové funkce oproti funkci dopravní, využití automatických systémů pro detekci porušování zákona o provozu na pozemních komunikacích.

Dobudování infrastruktury

Stručný popis projektu: dobudování infrastruktury na celou lokalitu Hýskova - dešťová kanalizace, rozšíření bezdrátového rozhlasu, kanalizace a vodovodu. Podpora vybudování kapacitního vysokorychlostního internetu (zejména optické sítě), postupné ukládání kabelových rozvodů NN, VN a koordinace s obecními sítěmi.

Nové autobusové zastávky a posílení dostupnosti Berouna a Prahy veřejnou hromadnou dopravou

Stručný popis projektu: nové autobusové zastávky (U Prefy a Na Krétě), navýšení kapacit autobusových spojů, posílení obsluhy zastávky Náměstí 5.května a navýšení vlakových spojů

Dobudování chodníků a rekonstrukce komunikací

Stručný popis projektu: dobudování chodníků, rekonstrukce místních komunikací - Sportovců, Polní, K Lesíku, Za Hřištěm, horní část ulice Spádová, Pod Skalou, Libinská, Družstevní, Nádražní včetně úpravy značení pro účely zklidnění dopravy (obytná zóna aj.)

Poptávková veřejná doprava

Stručný popis projektu: veřejná doprava realizována nízkokapacitními BUS / mikrobus, která operativně reaguje na poptávku v čase. Může vykrývat slepá místa v jízdních řádech a pomáhá ke snižování individuální automobilové dopravy (IAD). Vhodné řešit se Stč. krajem.

Nakládání s odpadem

Stručný popis projektu: posílení sběrného místa, udržování pořádku, dokončení ohrazení míst se sběrnými kontejnery do jednotného vzhledu a pořádání sběru velkoobjemového a nebezpečného odpadu, kompostárna. Mezi priority patří také snížení množství směsného komunálního odpadu, větší zapojení obyvatel do třídění a využívání dotačních programů pro modernizaci systému. To přispěje nejen k ochraně životního prostředí, ale také k dlouhodobým finančním úsporám obce.

Veřejný pořádek

Stručný popis projektu: využití motivačních ale i restriktivních opatření pro zajištění pořádku na veřejných prostranstvích. Případné využití digitálních nástrojů pro odhalování znečištění / poškození veřejného prostoru. Významnou součástí veřejného pořádku je rovněž **nakládání s odpadem**, kde i přes fungující systém svozu a třídění naráží obec na určité problémy. Patří k nim zejména nesprávné třídění, odkládání pytlů s odpadem na nevhodných místech nebo ukládání

objemného odpadu mimo sběrná místa. Tyto situace pak narušují vzhled obce a vyžadují zvýšený dohled a osvětu mezi obyvateli.

Do budoucna je pro Hýskov výzvou zejména **zvýšení zapojení veřejnosti** do péče o pořádek a bezpečnost, například formou komunitních akcí, dobrovolnických brigád nebo programů zaměřených na děti a mládež. Posílení sounáležitosti a aktivní účast obyvatel na správě obce může významně přispět k tomu, aby veřejný prostor zůstal čistý, bezpečný a příjemný pro všechny generace.

Kamerový systém

Stručný popis projektu: kamerový systém by byl umístěn na strategických místech, která jsou nejvíce zatěžována pohybem osob a vozidel. Typicky jde o okolí obecního úřadu, hlavní komunikace, nádraží, zastávky veřejné dopravy nebo sportovní a rekreační areály. Díky tomu je možné rychle reagovat na případné problémy, jako je vandalismus, rušení nočního klidu nebo nebezpečné situace v dopravě.

Systém by byl napojen na dohledové centrum, kde je záznam ukládán a v případě potřeby k němu má přístup Policie ČR. To umožňuje nejen vyšetřování již spáchaných přestupků či trestných činů, ale také působí **preventivně** – vědomí, že prostor je monitorován, snižuje riziko nevhodného chování.

Úprava hřbitova

Stručný popis projektu: hřbitov v Hýskově je nejen místem posledního odpočinku obyvatel, ale také významným prostorem, který dotváří kulturní a historický charakter obce. Péče o něj je proto důležitá nejen z hlediska údržby, ale i úcty k místní historii a tradicím. V posledních letech se obec zaměřuje na **revitalizaci hřbitova**, která zahrnuje úpravu zeleně, obnovu cest, chodníků a zajištění lepšího přístupu. Velká pozornost je věnována také opravám oplocení a vstupních bran, které často nesou historické prvky a mají estetický význam pro vzhled celého prostoru.

Důležitou součástí úprav je také **péče o starší náhrobky a pomníky**, jež mají historickou hodnotu a připomínají významné osobnosti spjaté s obcí. Některé z těchto prvků si zaslouží odbornou renovaci, aby mohly být zachovány pro další generace. Pro zvýšení komfortu návštěvníků je v plánu doplnění laviček, odpadkových košů a nového osvětlení. Zvažuje se rovněž instalace **kolumbária**, tedy prostoru pro ukládání uren, který reaguje na současný trend kremací.

Obec také uvažuje o využití dotačních programů, které by mohly finančně podpořit revitalizaci hřbitova či prostoru před vstupní branou hřbitova a umožnit provedení kvalitnějších úprav. Díky těmto krokům se má hřbitov stát nejen místem piety, ale i důstojným a esteticky upraveným prostorem, který bude odpovídat potřebám současné i budoucí generace obyvatel.

3.3 Urbanistické projekty

Zeleným Hýskovem křížem krážem

Stručný popis projektu: výsadba vhodné zeleně, vsazení prvků volnočasových aktivit, míst odpočinku, prvků aktivního trávení času v přírodě a na obecních veřejných prostorech

Naučný park - rozšíření

Stručný popis projektu: obec plánuje rozšíření naučného parku o další prvky jako kuličková dráha, trampolíny, houpačka či nové bezbariérové odpočinkové místo v Naučném parku Hýskov. Projekt Vyhlídka Hýskov je zamýšlen jako nové atraktivní a zároveň funkční místo odpočinku, které rozšíří nabídku rekreačních možností v rámci Naučného parku. Vyhlídka by měla být navržena bezbariérově, aby byla přístupná nejen pro rodiny s dětmi a seniory, ale také pro osoby s omezenou schopností pohybu. Hlavním cílem je vytvořit moderní, ale zároveň citlivě zasazené odpočinkové místo, které poskytne návštěvníkům možnost zastavit se, relaxovat a užívat si výhled na okolní krajinu. Součástí projektu by měly být dřevěné lavičky, stoly a přístřešek, které zajistí pohodlné zázemí při procházkách či cyklovýletech.

Renovace (revitalizace) náměstí 5.května

Stručný popis projektu: náměstí 5. května představuje významný veřejný prostor obce Hýskov, který má nejen praktickou, ale i společenskou a symbolickou funkci. Slouží jako centrum setkávání obyvatel, prostor pro konání kulturních a společenských akcí i jako komunikační uzel. Jeho současný stav však již neodpovídá potřebám moderní obce, a proto je jedním z důležitých cílů samosprávy jeho celková revitalizace a modernizace. Hlavní myšlenkou projektu je zvýšení atraktivity a funkčnosti náměstí. To zahrnuje především rekonstrukci povrchů komunikací. Velký důraz se klade na úpravu zeleně, výsadbu nových stromů, květinových záhonů či umístění vodních prvků, které prostor ožíví a zpříjemní jeho využívání.

Součástí renovace by mělo být také doplnění mobiliáře – laviček, odpadkových košů, stojanů na kola, hracího hřiště či moderního veřejného osvětlení. Projekt počítá i s vytvořením prostoru pro komunitní setkávání a kulturní akce. To by mohlo být řešeno formou malé pódiové plochy nebo modulárního zastřešení, které by umožnilo pořádat koncerty, slavnosti a další události přímo v srdci obce.

Důležitým aspektem je také dopravní řešení. Plánuje se omezení + zklidnění tranzitní dopravy a posílení pěších vazeb, čímž by se zvýšila bezpečnost i komfort návštěvníků. Parkovací místa by měla být nově uspořádána tak, aby nenarušovala estetiku prostoru, ale zároveň zajišťovala dostatek kapacity pro obyvatele i návštěvníky.

Celková revitalizace náměstí 5. května má ambici vytvořit reprezentativní a živé centrum Hýskova, které bude odpovídat historickému významu místa a současným potřebám obyvatel.

Hýskovské lázně, obnovení plovárny

Stručný popis projektu: zatraktivnění a úklid lokality vhodné ke koupání, výstavba beach volejbalového hřiště, půjčovna paddleboardů, kánoí, dětské hřiště a brouzdaliště, beach bar s tančírnu a pódium, část pod jezem by sloužila jako písečná pláž s přístupem na ostrůvek, řešení dopravy v klidu, vymezení prostoru pro dopravu v klidu, regulace živelných parkovacích stání, upřednostnění přírodní rázu lokality. Hlavní myšlenkou projektu je vytvořit **moderní, ale přírodně laděný areál**, který by spojoval prvky tradičních lázeňských služeb s možností aktivního odpočinku. Lázně by mohly zahrnovat **zónu** s plážemi, koupací ponton pod jezem, odpočinkovou louku, dětskou hrací plochu, pumptrack nebo sportovní hřiště pro volejbal, nohejbal či další sportovní aktivity.

Důležitým cílem je, aby se projekt opíral o **udržitelnost, šetrný přístup k přírodě a koordinoval veškeré postupy s Povodím Vltava**. To znamená využití ekologických stavebních materiálů, systémů úspory vody a energie či možnost využívat obnovitelné zdroje. Lázně by tak nebyly pouze turistickou atrakcí, ale i ukázkou moderní a odpovědné výstavby.

Areál by mohl fungovat jako **komunitní centrum**, které by nabízelo nejen služby pro návštěvníky, ale i aktivity pro místní obyvatele – například kurzy jógy, rehabilitační cvičení pro seniory nebo kulturní akce v letní sezóně. Tím by se „Hýskovské lázně“ staly přirozenou součástí života obce a přispěly k posílení její identity.

Velkým přínosem projektu by byl i rozvoj **cestovního ruchu**. Díky propojení s cyklostezkami a naučnými trasami by lázně mohly lákat turisty z celého regionu a stát se vyhledávaným cílem rodinných i víkendových výletů.

Úprava části obecního lesa v lokalitě Pod Klukem

Stručný popis projektu: nutný zásah do obecního lesa čtených polomů, úklid lesa, rozšíření informační, kulturní a relaxační části.

Nové sportoviště na Sokolovně

Stručný popis projektu: Projekt by měl zahrnovat vybudování nového multifunkčního sportoviště v areálu Sokolovny, které by mohlo být využíváno celoročně:

- Venkovní hřiště pro fotbal, volejbal, basketbal a tenis.
- Dětská zóna s hracími prvky jako doplněk sportoviště.
- Workoutové a fitness prvky pro mládež i dospělé.
- Běžecská dráha a malá atletická část pro základní školu i širokou veřejnost.
- Možnost instalace umělého osvětlení a povrchu pro celoroční využití.

Přínosy pro obec

- Podpora aktivního životního stylu všech věkových kategorií.
- Rozšíření nabídky sportovních a volnočasových aktivit přímo v obci.
- Propojení se školou a spolky, které by mohly sportoviště pravidelně využívat.
- Posílení komunitního života – sportoviště by mohlo sloužit i pro turnaje a veřejné akce.

3.4 Občanská vybavenost a kulturní zařízení

Do budoucna obec plánuje posílit občanskou vybavenost zejména v oblasti volnočasových aktivit a kvality veřejného prostoru. Cílem je, aby se Hýskov stal místem, kde se dobře žije nejen díky blízkosti města Berouna a Prahy, ale i díky vlastnímu kulturnímu a komunitnímu zázemí.

Po stopách skřítků

Stručný popis projektu: Naučná stezka Po stopách skřítků je koncipována jako hravý a vzdělávací prvek, který propojí přírodní krásy Hýskova a okolních lesů s fantazií a dětským světem. Jejím cílem je nabídnout dětem, rodinám i školním výpravám možnost aktivně poznávat přírodu a zároveň si užít originální zážitek spojený s pohádkovými bytostmi. Stezka by mohla mít délku přibližně 2–3 km a vést nenáročným terénem, aby byla přístupná i pro rodiny s kočárky. Na trase by se nacházely tematické zastávky, které by návštěvníky seznamovaly nejen s přírodou, ale i s příběhem lesních skřítků. Každé zastavení by nabízelo jiný prvek:

- Pohádkoví skřítkové Naschválničci a domečky skřítků – dřevěné sochy či kamenné stavbičky zasazené do přírody, které by lákaly děti k objevování.
- Interaktivní prvky – dřevěné hlavolamy, pexesa nebo hry spojené s přírodními motivy.
- Naučné tabule – jednoduchou a hravou formou by vysvětlovaly, jak funguje les, kdo v něm žije nebo proč je důležité chránit přírodu.
- Odpočinková místa – lavičky, dřevěné sochy zvířat a malé altány, kde by si rodiny mohly odpočinout.

Velkou přidanou hodnotou stezky by byla kombinace reálného poznávání a pohádkového příběhu. Děti by například sbíraly symbolické „stopy skřítků“ nebo plnily jednoduché úkoly, které by je dovedly k cíli – třeba k tajnému království skřítků. Projekt má potenciál posílit turistickou atraktivitu Hýskova, nabídnout místním školám a rodinám edukační program v přírodě a zároveň podporovat zdravý životní styl prostřednictvím pohybu na čerstvém vzduchu.

Lezecká stěna

Stručný popis projektu: Myšlenka vybudování lezecké stěny v Hýskově vychází z rostoucí oblíbenosti sportů spojených s pohybem v přírodě a aktivním životním stylem. Díky poloze obce v blízkosti

Berouna a Křivoklátska by tento projekt mohl oslovit nejen místní obyvatele, ale také návštěvníky z širšího okolí. Lezecká stěna by mohla být vybudována jako venkovní areál v blízkosti sportovního hřiště nebo Hýskovských lázní. Součástí projektu by měly být různé obtížnostní linie – od snadných cest pro začátečníky a děti až po náročnější trasy pro zkušené lezce. Doplněním by mohla být boulderová zóna, která je oblíbená zejména pro trénink síly a techniky. Lezecká stěna by přispěla k rozšíření nabídky sportovního a volnočasového vyžití v obci. Mohla by sloužit i místní škole a spolkům pro organizované sportovní aktivity a stát se místem, kde se setkávají rodiny, mládež i sportovci. Velkým přínosem by byl také potenciál přitáhnout turisty a zvýšit atraktivitu Hýskova jako obce nabízející moderní sportovní zázemí. Pokud by se podařilo projekt realizovat s podporou dotačních programů, mohla by lezecká stěna vzniknout jako ukázkový příklad propojení sportu, komunity a rozvoje obce.

Přírodní bludiště

Stručný popis projektu: Záměrem projektu je vybudování přírodního bludiště, které by se stalo jedinečným volnočasovým a rekreačním prvkem obce. Bludiště by mohlo být tvořeno z živých plotů, dřevin nebo dřevěných prvků, a bylo by navrženo tak, aby poskytovalo zábavu a dobrodružství všem věkovým kategoriím – od dětí až po dospělé. Ideálním místem pro umístění by mohl být prostor v blízkosti naučného parku nebo Hýskovských lázní, kde by bludiště mohlo doplnit stávající nabídku volnočasových aktivit.

Možné podoby bludiště:

- Živé bludiště z keřů (např. habr, tis, zimoztráz) – ekologická varianta s přirozeným vzhledem.
- Dřevěné bludiště – z přírodních materiálů, vhodné pro rychlejší realizaci a možnost doplnění o interaktivní prvky.
- Tematické bludiště – spojené s historií obce nebo příběhem „lesních skřítků“, které by děti hledaly na cestě ven.

Přidaná hodnota projektu:

- Podpora rodinné turistiky a rekreace.
- Vytvoření atraktivního prostoru pro školy a školky, kde by děti mohly spojit hru s výukou v přírodě.
- Rozšíření kulturní a turistické nabídky obce o unikátní a netradiční prvek.
- Možnost propojení s dalšími projekty (naučná stezka, odpočinkové zóny, dětské hřiště).

Bludiště by se mohlo stát novým centrem setkávání a odpočinku a přitáhnout i návštěvníky z okolí, čímž by podpořilo místní ekonomiku a prestiž obce.

Dětské hřiště, dětské koutky

Stručný popis projektu: V Hýskově se nachází několik menších hřišť a sportovišť, která využívají především místní rodiny. Některá z těchto zařízení však již neodpovídají současným trendům a potřebám.

Návrhy na posílení atraktivity:

- Modernizace stávajících hřišť – obnova povrchů, výměna zastaralých prvků a doplnění o moderní herní konstrukce.
- Tematická hřiště – například pohádkové koutky, vodní herní prvky nebo přírodní hřiště z dřevěných materiálů.
- Multifunkční prvky – propojení klasického hřiště s edukativními a sportovními aktivitami (lezecké prvky, balanční dráhy, hudební koutky).
- Bezpečnost a komfort – instalace měkkých povrchů, oplocení, zastíněných odpočinkových zón pro rodiče.
- Dětské koutky v interiéru – například v kulturním domě nebo knihovně, kde by mohly sloužit rodinám v zimních měsících či za nepříznivého počasí.
- Propojení s komunitním životem – pořádání akcí pro děti, soutěží nebo výtvarných dílen přímo v těchto prostorech.

Přínosy projektu:

- Zvýšení kvality života rodin s dětmi.
- Posílení komunitního charakteru obce – hřiště se stávají místem setkávání rodičů i dětí.
- Atraktivita pro nové obyvatele – obce s kvalitním rodinným zázemím jsou vyhledávanější pro bydlení.
- Podpora zdravého životního stylu a pohybu na čerstvém vzduchu.

Hýskovská zahrada

Stručný popis projektu: Projekt „Hýskovská zahrada“ by mohl proměnit prostor za obecním úřadem v příjemnou odpočinkovou a komunitní zónu, která by sloužila nejen zaměstnancům a návštěvníkům úřadu, ale především všem obyvatelům obce.

Možná podoba zahrady:

- Reprezentativní část – upravené záhony, lavičky a zpevněné chodníčky, které by vytvářely důstojné prostředí v bezprostředním okolí úřadu.
- Komunitní zóna – menší altán nebo pergola, kde by se mohly konat besedy, setkání spolků, čtení pro děti nebo malé kulturní akce.
- Relaxační zahrada – zelené trávničky, stromy poskytující stín, bylinkové a květinové záhony s možností zapojení místních obyvatel do jejich péče.
- Dětský koutek – menší hřiště nebo herní prvek, který by zaujal děti při návštěvě s rodiči.
- Pamětní prvek – například malá socha, kašna nebo informační tabule připomínající historii obce.
- WC a zázemí

Přínosy pro obec:

- Vznikne nový veřejný prostor, který propojí oficiální a komunitní život obce.
- Posílí se kulturní a společenská identita Hýskova – zahrada se může stát místem pro slavnostní i neformální akce.
- Nabídne se prostředí pro relaxaci a odpočinek, které dnes v obci chybí.
- Do péče o zahradu by bylo možné zapojit školy, školku nebo místní spolky, což by posílilo sounáležitost komunity.

Tento projekt by mohl být realizován postupně, například nejprve založením základní zahrady se zelení a odpočinkovými prvky a následně doplněním o komunitní a kulturní vybavení.

Posílení, rozšíření vzdělávacích kapacit a rekonstrukce stávajících objektů

Stručný popis projektu: V Hýskově funguje **mateřská škola a základní škola**. Obec je připravena na rozšíření celého základního vzdělání, tj. od 1.-9. třídy. Jádrem školství bude centralizováno do středu obce, kde je situována MŠ U Statku a nová budova ZŠ s kapacitou 290 žáků pro 1.-5. ročník.

Druhý stupeň od 6.-9. třídy obec plánuje situovat do stávajícího školského zařízení na ulici Školní. Toto rozšíření školských kapacit ponese další strategické plány, a to:

- Rekonstrukce stávající budovy ZŠ v ulici Školní a nové specializované učebny, včetně přilehlých pozemků.
- Rekonstrukce MŠ Družstevní – od rozvodů až po stávající vybavení MŠ, včetně zahrady.
- Spolupráce s okolními obcemi – sdílení vzdělávacích kapacit a koordinace umístování dětí do školských zařízení v obci Hýskov.
- Modernizace vzdělávací infrastruktury – investice do digitálních technologií, vybavení tříd a podpory inovativních forem výuky.
- Rozvoj volnočasového vzdělávání – posílení nabídky kroužků, zájmových aktivit a neformálního vzdělávání ve spolupráci se spolky.

Oprava objektů v majetku obce

Stručný popis projektu: Obec Hýskov vlastní několik objektů, které slouží jak k zajištění základní infrastruktury, tak ke kulturním a společenským účelům. Patří sem například budova obecního úřadu, kulturní dům, školské budovy, hasičárna, sportovní zařízení či technické objekty. Mnohé objekty v majetku obce byly vybudovány nebo rekonstruovány před desítkami let. To s sebou přináší potřebu jejich modernizace tak, aby odpovídaly současným standardům bezpečnosti, energetické úspornosti i estetickým požadavkům.

Možné kroky a opatření:

- Revitalizace a modernizace budov – opravy fasád, výměna oken a střech, zateplení a zavedení energeticky úsporných technologií (např. tepelná čerpadla, solární panely).
- Obnova kulturního domu a komunitních prostor – modernizace sálu, jeviště a zázemí pro pořádání akcí, aby lépe odpovídaly potřebám místních spolků i veřejnosti.
- Údržba školských objektů – opravy tříd, sociálních zařízení, tělocvičny a školní jídelny, které jsou využívány každý den.
- Obnova sportovních areálů – zlepšení technického stavu hřišť, šaten a zázemí pro sportovní kluby.
- Rekonstrukce technických objektů – například skladů nebo garáží, které obec využívá pro správu a údržbu.

- Záchrana historických a památkových budov v majetku obce – drobné kapličky, památníky nebo křížky, které mají kulturní a symbolický význam.
- Využití půdního prostoru hasičárny pro klubovnu mladých hasičů, napojení hasičárny na rozvod plynu, ...

Přínosy pro obec

- Zajištění bezpečného a funkčního zázemí pro obyvatele.
- Zvýšení energetické efektivity a snížení provozních nákladů.
- Posílení reprezentativního vzhledu obce a udržení její atraktivity.
- Vytvoření podmínek pro rozvoj kulturního a komunitního života.

Dokončení renovace v prostoru fotbalového hřiště

Stručný popis projektu: V areálu fotbalového hřiště jsou 3 sektory – fotbalové hřiště, tréninková plocha SDH Hýskov a zadní část za fotbalovým hřištěm. Zadní část je v provizorním stavu a je žádoucí ji rekonstruovat a rozšířit tak možnosti pro bezpečné sportování všech sportovních skupin. V návaznosti na realizovaný automatický závlahový systém je nutno hledat možnosti pro zvýšení zásobní kapacity vody pro zálivku. V neposlední řadě je vhodné řešit sociální zázemí – např. v kontextu existujícího dotačního titulu NAS „Kabina“.

Moderní obec

Technická infrastruktura

- Zavedení **chytrého osvětlení** s LED technologiemi a senzory pohybu.
- Veřejné Wi-Fi zóny na náměstí a v zelených zónách.
- Digitální informační tabule s aktualitami obce, kulturním programem a dopravními informacemi.

Ekologická infrastruktura

- Postupná instalace **solárních panelů** na obecních budovách (úřad, škola, kulturní dům).
- Vytvoření **komunitní zahrady** pro pěstování bylin a zeleniny.
- Podpora **dešťové vody** a jejího využití pro závlahu zeleně.

Komunitní a kulturní rozvoj

- Multifunkční **komunitní centrum** pro spolky, kurzy, školení a coworking.
- Modernizace **kulturního domu** a podpora pravidelných akcí (koncerty, workshopy, filmové večery).
- Vytvoření **digitální kroniky obce** s příběhy obyvatel a historickými fotografiemi.

Sociální a vzdělávací služby

- **Rozšíření kapacit školy a školky** o nové třídy.
- Zřízení **dětského koutku v kulturním domě** pro akce rodin.
- Programy pro **seniory** – denní centrum, komunitní dílny, aktivity podporující aktivní stáří.

Moderní veřejný prostor

- Instalace **moderního mobiliáře** (lavičky, odpadkové koše, pítka, nabíjecí stanice pro kola a mobily).
- Chytré zastávky - chytré zastávky komunikující s autobusovými linkami na trase, zaznamenávající zpoždění a jejich aktuální dojezd, informovanost cestujících, ukazuje aktuální datum, čas, teplotu vzduchu.
- Chytré popelnice - popelnice na tříděný odpad umístěny jako sběrná šachta pod zemí, nad zemí pouze vhozová šachta, která nenarušuje ráz okolí, chytrá popelnice oznamuje svou kapacitu – propojení na svozový terminál.

3.5 Místní správa

Podpora mezigeneračních aktivit

Stručný popis projektu: Podpora pro setkávání různých věkových skupin, výpomoc pro starší spoluobčany, financování obědů pro seniory či osoby s handicapem.

Posílení identity obce

Stručný popis projektu: Vytvářet a prohlubovat tradici příslušnosti obyvatel k bydlišti (k obci, mikroregionu i Středočeskému kraji)

Posílení strategických dokumentů

Stručný popis projektu: Tvorba strategických dokumentů (pasportů, generelů, koncepcí, studií,...)

Podpora spolkového života

Stručný popis projektu: Systematická podpora spolků vyvíjejících činnost na území Hýskova. Poskytování dotací, koordinace činnosti, využití informačních kanálů obce.

4. Zdroje financování

Vlastní zdroje obce:

- Rozpočet obce – pravidelné příjmy z daní, poplatků a správních činností.
- Místní poplatky a nájemné – např. z pronájmu obecních prostor, hřišť či pozemků.
- Rezervní fond obce – využití naspořených prostředků pro investice.

Dotace z národních zdrojů:

- Ministerstvo pro místní rozvoj (MMR) – programy na podporu infrastruktury, obnovu památek a rozvoj obcí.
- Ministerstvo životního prostředí (MŽP) – dotace na ekologické projekty (zeleň, odpady, energetické úspory).
- Středočeský kraj – krajské granty na kulturu, sport, sociální služby či dopravu.
- Státní fond dopravní infrastruktury (SFDI) – dotace na cyklostezky, chodníky, přechody.
- Státní fond životního prostředí (SFŽP) – podpora čistých energií, zelených projektů a hospodaření s vodou.

Evropské fondy:

- Integrovaný regionální operační program (IROP) – modernizace škol, veřejných budov, dopravy a digitalizace obcí.
- Operační program Životní prostředí (OPŽP) – odpady, voda, energie, zeleň.
- Operační program Doprava (OPD) – infrastruktura pro udržitelnou dopravu.
- Program rozvoje venkova (PRV) – investice do venkova, obnova veřejných prostranství, podpora spolků.
- Fond soudržnosti a Evropský sociální fond+ (ESF+) – projekty vzdělávání, sociální začleňování.

Místní akční skupiny (MAS) a mikroregiony:

- Hýskov může čerpat prostředky přes MAS Mezi Hrady nebo přes mikroregionální sdružení.
- Tyto fondy podporují menší projekty – např. opravy památek, kulturní akce, spolkovou činnost, obnovu zeleně.

Další zdroje:

- Veřejno-soukromá partnerství (PPP) – spolupráce s podnikateli, např. při sportovních a kulturních projektech.
- Sponzorské dary a granty firem – podpora od místních firem (sport, kultura, školství).
- Komunitní fundraising – zapojení občanů, sbírky či dobrovolné brigády na menší projekty.

5. Závěr

Hlavním úkolem Strategického plánu rozvoje obce je **určit dlouhodobou vizi a směřování Hýskova** tak, aby byl zajištěn jeho **udržitelný rozvoj** a kvalitní život pro všechny obyvatele. Strategický plán vymezuje **priority, cíle a konkrétní opatření**, které mají postupně zlepšovat infrastrukturu, občanskou vybavenost, životní prostředí, kulturní a společenský život i celkovou atraktivitu obce.

Plán slouží jako **nástroj pro rozhodování zastupitelstva** a zajišťuje, aby rozvojové kroky byly promyšlené, systematické a odpovídaly reálným potřebám obyvatel. Zároveň pomáhá obci **lépe čerpat dotační prostředky** z národních i evropských programů, protože ukazuje, že má jasně stanovené priority a strategickou koncepci.

Strategický plán také propojuje **historickou identitu obce s moderními trendy**. Usiluje o to, aby Hýskov zůstal atraktivní a příjemný pro život, ale zároveň aby dokázal reagovat na nové výzvy, jako jsou ekologické otázky, digitalizace, doprava nebo demografické změny.

Jeho hlavním smyslem je tedy **zajistit harmonický a vyvážený rozvoj Hýskova**, který bude respektovat potřeby obyvatel i okolní krajiny a přinese pozitivní změny současným i budoucím generacím.

6. Schvalovací doložka

SCHVALOVACÍ DOLOŽKA	
Název dokumentu	Strategický rozvojový plán obce Hýskov
Pořizovatel	Obec Hýskov
Schvalovací orgán	Zastupitelstvo obce Hýskov
Schválení dokumentu	15.12.2025 usnesením č. 9/22/2025
Stanovení účinnosti dokumentu	2025-2035
Datum schválení	15.12.2025
Datum účinnosti	15.12.2025
Podpis a razítko	